



1973

No. 87

**GOVERNEMENTSBLAD**  
van  
**SURINAME**

---

**LANDSBESLUIT** van 9 juni 1973,  
houdende vaststelling van het woongebied Groot-Paramaribo ter uitvoering van artikel 1, lid 1 van de „Stedebouwkundige Verordening” (G.B. 1972 No. 96). (Besluit Woongebied Groot-Paramaribo).

IN NAAM DER KONINGIN!  
DE WAARNEMENDE GOVERNEUR VAN SURINAME,

Overwegende, dat ter uitvoering van artikel 1 lid 1 van de „Stedebouwkundige Verordening” (G.B. 1972 No. 96), het nodig is het navolgende vast te stellen;

Heeft, de Raad van Advies gehoord, besloten:

**Artikel 1**

1. Als woongebied in de zin van de „Stedebouwkundige Verordening”, worden aangewezen:
  - a. het gebied, gelegen in het distrikt Suriname, als in bijlage 1 aangegeven;
  - b. het gebied, gelegen in het distrikt Para, bestaande uit de stroken grond:
    - 1e. ter weerszijden van de as van de zuidelijke uitvalsweg ter totale breedte van 1000 meter, te weten ter breedte van 500 meter aan iedere zijde van de as van bedoelde weg, en lopende van de grens tussen de distrikten Para en Suriname tot de as van de Meursweg;
    - 2e. ter weerszijden van het Pad van Wanica en de President Kennedy weg, ter totale breedte van 1000 meter, te weten ter breedte van 500 m aan iedere zijde van de as

van bedoelde wegen, en lopende van de grens tussen de distrikten Para en Suriname tot de as van de rijweg naar de luchthaven Zanderij.

c. het gebied, gelegen in het distrikt Saramacca, zijnde de strook grond aan weerszijden van de as van het Garnizoenspad ter totale breedte van 1000 meter, te weten ter breedte van 500 meter aan iedere zijde van de as van bedoelde weg, lopende van de grens tussen de distrikten Saramacca en Suriname tot de rechteroeverlijn van de Saramaccarivier.

2. Tezamen met het distrikt Paramaribo vormen de in het vorige lid omschreven woongebieden het woongebied „Groot-Paramaribo”.

### Artikel 2

Dit landsbesluit, dat als „Besluit Woongebied Groot-Paramaribo”, kan worden aangehaald, treedt met ingang van 1 juni 1973 in werking.

Gegeven te Paramaribo, de 9e juni 1973  
E. M. L. ENSBERG.

De Minister van Openbare  
Werken en Verkeer,  
R. H. GOOSSEN

De Minister van Justitie en Politie,  
J. H. ADHIN

Uitgegeven te Paramaribo, de 9e juni 1973.

De Minister van Binnenlandse Zaken,  
F. R. KARSOWIDJOJO





COMMEWIJNE RIVER

DISTRICT COMMEWIJNE

SURIKANE RIVER

PULISREK

ODRICKEM

WATERLAND

COMMISSARIS SMONSOEDER

500M 500M BOXEL

DISTRICT SURIKANE

LEUDORP PLAN

DISTRICT PAGA

ONVERBACHT

TONBO

17

15

14

13

12

11

10

9

8

7

6

5

4

3

2

1

DIENSPAD

COMMISSARIS MEYRINGWEG

MAGENTA POLDER

WELGEDACHT C

WELGEDACHT B

WELGEDACHT A

HELENA CHRISTINA WEG

MURKZEL WEG

BRANKSPOEL WEG

ZAKHANGREDIO WEG

WAL WATTEK WEG

LIBANON WEG

RUSSIAK WEG

BIJHOOF WEG

WEG NAAR TONBO

WEG NAAR WATTEK

WEG NAAR SURIKANE

WEG NAAR PAGA

WEG NAAR ONVERBACHT

WEG NAAR WATERLAND

WEG NAAR ODRICKEM

ATLANTISCHE OCEAAN

DISTRIKT SURINAME

SAMENVALLENDE MET GRENZEN VAN DE TUBESCOORTEN

GARNIZOENSPAD

SARANACCA

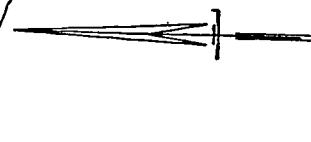
SANIGRON

PHARLEM

LELYDORP PLAN

DISTRIKT PARA

OVERDICHT


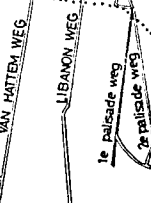
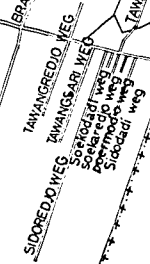
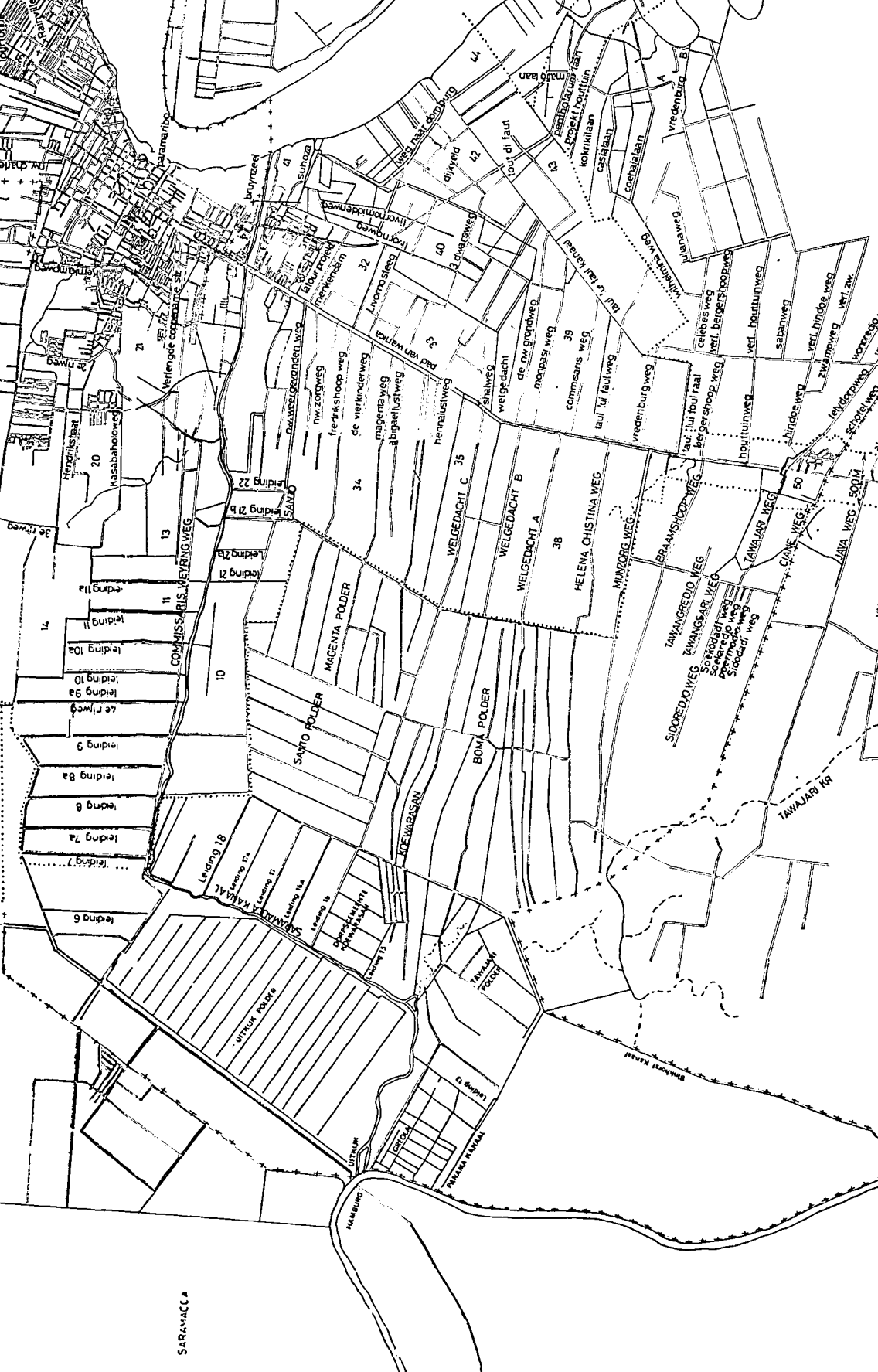
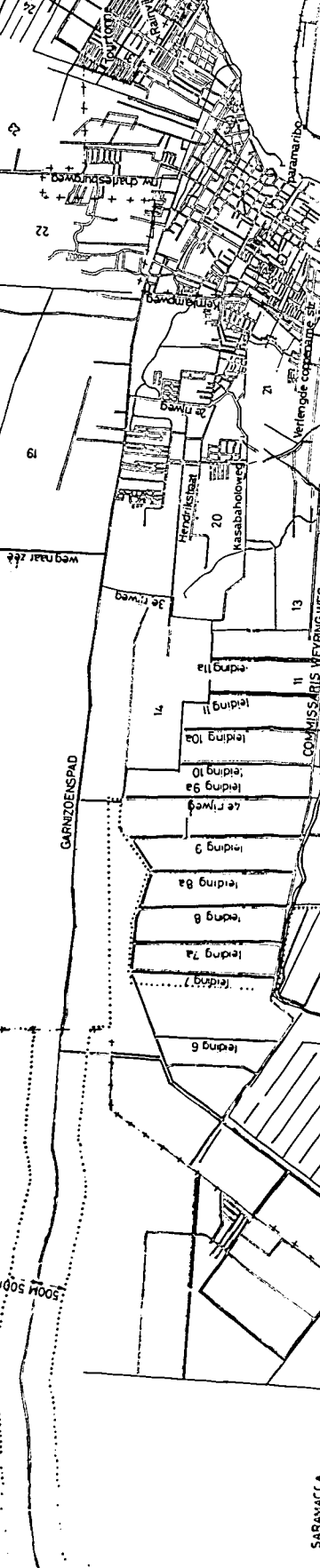


0.0

WEG NAAR ZEE

5000 METER

5000 METER



SCHAAL  
0:0



..... GRENS WOONGEBIED  
 --- GRENS TELRESSORT ABS  
 - - - - - DISTRIKTSRENS  
 WOONGEBIED DISTRIKTEN SURINAME PARA EN SARAWACCA

archief planologische dienst

LEGENDA  
 WEGEN  
 LEIDINGEN  
 ONDERHOUD OW & V  
 ONDERHOUD D&D  
 ONDERHOUD LW

Bijlage behorende bij G.B. 1973 No. 87